


Afgiftekantoor: 2570 Duffel 1
Jaargang 3 Februari - April 2000
Nummer 9

België-Belgique
P.B.
2570 Duffel 1
8/4948

Van Nete tot Fort 5



VU: Dirk Costrop - Waarloossteenweg 10B, 2570 Duffel

Driemaandelijks tijdschrift van afdeling

Edegem Kontich Duffel




**NATUUR
RESERVATEN** V.Z.W.

VERENIGING voor NATUURBEHOUD in VLAANDEREN

Redactieadres: Pieter Dries
Standplaats 108
2570 Duffel
(015/31 59 30
nrekd@freegates.be

Inhoud

	pagina
Voorwoord van de voorzitter	3
Brief aan de provincie Antwerpen	4-6
Infopagina	7
Activiteitenkalender	8-9
Infoavond paddenoverzet	10
Voorstelling "Vuile Plas"	11-12
Gewestplanwijzigingen en drinkwaterleidingen	12-14
Natuureservaten alarmeert milieuinspectie	14-15



Kelders Cnapensteen



Nieuwstraat 89
2840 Terhagen
Tel.: 03/888 50 16

Inlandse honing en bijenproducten
Alles om zelf wijn, bier en likeur
te maken.
Alles om kaas, yoghurt en boter
te bereiden.
Alles voor de inmaak

Open: dinsdag tot vrijdag: 9 tot 20 uur
zaterdag: 9 tot 17 uur

Voorwoord

Hallo natuurvrienden!

Wanneer dit tijdschriftje verschijnt, zullen praktisch alle kalenders de deur uitgegaan zijn. Een voltreffer! Dit wordt beslist de volgende jaren herhaald.

Er waren dertien aanwezigen op onze tweede algemene vergadering; eigenlijk een must voor iedereen, want zo krijgt u, als lid, de kans om uw eigen mening te zeggen over het bestuur en op zijn werking.

Met de laatste beheerswerken waren we met een 5-tal noeste arbeiders, met als taak ondermeer hakhoutbeheer, knotten van wilgen ...

En wie "padofiele" trekjes heeft, moet beslist komen naar onze infoavond van 21 januari 2000. Voortaan gaan we ook samenwerken met de Netevallei-jongeren: in dit tijdschrift zullen ze enkele pagina's vinden die speciaal door hen verzorgd worden. Er zullen ook specifieke jongerenactiviteiten ingericht worden. Daarnaast verwelkomen we Jeroen als jeugdverantwoordelijke en Danny als gloednieuwe secretaris. In mei 2000 zal er de officiële opening zijn van ons nieuw reservaat, de mosterdpot; nog dit jaar zijn hierin twee wandelingen voorzien.

De eerste beheerswerken in dit nieuwe reservaat zullen gebeuren onder de noemer: "afval opruimen".

In ieder geval barst het jaar 2000 uit van activiteiten, die u beslist wil meemaken. Een aanrader en van harte welkom!

Een natuur en feestelijk 2000, voor iedereen., met een hart voor de natuur.

Jan & Dirk

Nieuwsflits over ons webstekje...

Onze website is wegens technische problemen bij DMA (onze vroegere provider) verhuisd naar een nieuw adres: http://home.freegates.be/natuurreservaten_ekd
Bovendien is de site grondig vernieuwd en wordt ze regelmatig bijgewerkt.

Binnenkort worden pagina's toegevoegd van de Netevallei-jongeren en VMFA Fort 5. Ook zal je er een actuele kalender kunnen raadplegen over al onze wandelingen, beheerswerken en andere activiteiten.

Wij hopen op veel bezoekers en op vele reacties. Een elektronische nieuwsbrief zal er dit jaar waarschijnlijk ook aankomen!

Brief van de afdeling aan de provincie Antwerpen

In het kader van het Ruimtelijk Structuurplan van de Provincie Antwerpen (RSPA) schreven Wim en Luc, conservators van "de Oude Spoorwegberm", naar de provinciale Dienst Ruimtelijk Beleid, Landinrichting en Mobiliteit. In hun brief vinden we niet alleen een beeld van de huidige situatie van het reservaat, maar schetsen zij vooral wat de toekomst kan inhouden.


Opname "Oude Spoorwegberm" als nieuwe 'groene vinger' in het RSPA

Geachte,

Met betrekking tot het ruimtelijk structuurplan provincie Antwerpen (RSPA) - tweede concept zouden wij graag de nodige toelichtingen willen geven omtrent het belang dat het natuurgebied "de Oude Spoorwegberm" in dit RSPA heeft. Dit gebied omvat de spoorwegbedding van de vroegere lijn Wilrijk-Mechelen. Sinds de afbraak in 1970 neemt natuur geleidelijk aan dit traject over. Op het grondgebied Kontich wordt de berm sinds 1985 beheerd door Natuurreservaten v.z.w. en werd o.l.v. ondertekenaars, conservators, een volwaardig natuurreservaat uitgebouwd. Dit jaar sloten we met de gemeente Duffel een beheers- en huurovereenkomst waarbij het gedeelte in Duffel eveneens onder ons beheer kwam. Rumst zette haar deel van de vroegere spoorwegs site tijdens de jongste gewestplanwijzigingen om in natuurgebied. Ook hier stelt men momenteel een gelijkaardige beheersovereenkomst met Natuurreservaten v.z.w. op. Bovendien zijn de eerste gesprekken opgestart om het laatste (zuidelijke) gedeelte vanaf de Nete tot in Mechelen-Nekkerspoel eveneens in beheer te krijgen (Natuurreservaten v.z.w., afdeling Beneden-Dijle). Ten slotte wordt naar het noorden toe aansluiting gezocht met de pijpleidingenstrook (vroegere reservatiestrook voor de Grote Ring); met name het gebied van de "Vuile Plas" wordt wellicht eerstdaags van Bruggen en Wegen overgedragen aan Aminal. In het beheer van dit gebied zullen onze afdeling en Wielewaal wellicht samenwerken.

Met enige fierheid kunnen we nu stellen dat over de gemeentegrenzen heen de "Oude Spoorwegberm" zich als een lijnvormig natuurreservaat heeft opgewerkt en wellicht het langste natuurgebied kan worden in Vlaanderen.

In Kontich berust het beheer bij een enthousiaste ploeg vrijwilligers en hun jarenlange inzet heeft ertoe geleid dat flora en fauna sterk aan het differentiëren is. Recent mochten we dotterbloem, breedbladige wespenorchis en rivierhelmkruid terug in ons reservaat verwelkomen. Bovendien vormt dit lijnvormig gebied een ideaal toevluchtsoord voor alle in onze regio voorkomende kleine zoogdieren, breiden de amfibieënpopulaties zich snel uit door de aanleg van nieuwe poelen en wor-



den levendbarende hagedis en hazelworm als regelmatige bewoners opgemerkt. De rijke fauna maakt dat dagroofvogels zoals sperwer, torenvalk en buizerd met regelmaat foerageren in deze strook. Met deze korte beschrijving willen we het belang van dit gebied als groene corridor of natuurverbingsgebied benadrukken.

Met dit schrijven pleiten wij met aandrang om dit volwaardige natuurgebied als bijkomende noord-zuid georiënteerde "groene vinger" op te nemen in het RSPA. Het reservaat "de Oude Spoorwegberm" sluit bovendien aan bij het Broekbos en omliggende laaggelegen natte wei- en hooilanden, het kasteelrelict "Hof van Spruyt" (beide gelokaliseerd tussen Kontich-Centrum en Kontich-Kazerne), en -op het grondgebied Hove, Boechout en Vremde- met het Bos van Moretus, en de kleine natuurgebieden langsheen de Molenbeek (in beheer van Natuurreservaten, afdeling Land van Reyen).

Wij pleiten ervoor om deze gebieden op te nemen als "grote eenheden natuur in ontwikkeling (GENO)", en ondersteunen de uitdoving van gebiedsvreemde bebouwing, zoals beschreven in het RSV.

Het Ruimtelijk Structuurplan Vlaanderen (RSV) voorziet in de uitbouw en aanleg van natuurverbingsgebieden die de GEN/GENO gebieden moeten verbinden om tot een Vlaams ecologisch netwerk (VEN) te komen. Ons inziens kan "de Oude Spoorwegberm" een belangrijke schakel vormen in de ontwikkeling van een ecologisch netwerk aan de zuidrand van het verstedelijkt gebied Antwerpen.

"de Oude Spoorwegberm", samen met het bovenvermelde Broekbos, Hof van Spruyt en Bos van Moretus vormen voor deze regio een "groene vinger" van zeer groot bovenlokaal belang, namelijk een unieke groene noordzuid-corridor die de natuurgebieden rond Antwerpen (o.a. Hobokense Polder, Fortengordel, Land van Reyen) verbindt met het netwerk aan natuurgebieden langsheen de Nete en de Dijle (waaronder het Mechels Broek wellicht het meest gekend is). Op provinciaal niveau benadrukt het RSPA net het belang van dergelijke "groene vingers" die vanuit landelijke gebieden tot diep in de verstedelijkte gebieden doordringen.

Met dit schrijven vragen wij om de beschreven verbindingengebieden als groene vinger in het RSPA op te nemen. Uiteraard blijven wij steeds ter beschikking om indien gewenst verder tekst en uitleg te verstrekken omtrent de natuurgebieden die in dit schrijven worden aangehaald.

Hopende op een gunstig onthaal van deze toelichtingen en voorstellen, groeten wij u met de meeste hoogachting,

Namens Natuurreservaten v.z.w., afdeling Edegem-Kontich-Duffel,

Wim Annaert , conservator

Luc Giglot, conservator

Een blik op ons nieuwe reservaat in Duffel...

Infopagina

Indien je meer informatie wenst over onze afdelingswerking, over Natuurreservaten v.z.w., of over wat dan ook, contacteer gerust onze bestuursleden:

Jan Holsters	voorzitter	(015) 31 52 89
Dirk Costrop	ondervoorzitter	(015) 31 93 75
Danny Dewelde	secretaris	(0476) 27 72 42
Pieter Dries	redactie	(015) 31 59 30
Ludwig Gladines	penningmeester	(03) 458 41 35
Wim Annaert	conservator	(03) 457 28 03
Luc Giglot	conservator	(03) 457 24 74
Peter Braeckmans	voorzitter VMPA	(015) 31 28 14
Johan Asselberghs	natuursecretaris	(015) 31 64 56
Nicky Winand	bestuurslid	(03) 458 26 87
Jeroen De Munter	jeugdverantwoordelijke	(015) 31 78 44



Natuurlijk ben/word ik lid van Natuurreservaten v.z.w. :

*Natuurreservaten v.z.w. heeft als natuurbehoudvereniging veel leden nodig, waardoor dynamisch en krachtig optreden mogelijk wordt.
Met uw steun kan de vereniging natuurgebieden aankopen en aangepast beheren om planten en dieren optimale overlevingskansen te bieden.*

Door 700 BEF (500 BEF voor jeugdleden -18j of seniorleden +65j) te storten op rekeningnummer 230-0044233-21 van Natuurreservaten v.z.w., Kon. St.-Mariastraat 105, 1030 Brussel, met vermelding "nieuw lid afdeling Duffel-Kontich-Edegem", ben je automatisch aangesloten.

Indien je ons wil helpen om de natuur in onze streek te beschermen, kan je een bedrag storten ten voordele van onze aankoopprojecten.

Dit op het **reservatenfonds** van Natuurreservaten v.z.w., rekeningnummer **293-0212075-88**.

Met als vermelding: Nr. **713 Oude Spoorwegberm** of Nr. **749 Mosterdpot**

Activiteitenkalender

Datum	Aard van de activiteit	S
Vrijdag 21 januari	Informatieavond over paddenoverzet in Duffel. Meer info pagina 10.	B
Zaterdag 22 en 29 januari	Bouw van de barrières voor amfibieënoverzet te Duffel.. Bij vriesweer gaat deze activiteit niet door.	B
Zondag 6 februari	Wandeling door de oude spoorwegberm, laarzen wenselijk	K v
Zondag 6 februari	Wandeling "Bomen en knoppen" in Fort 5	F
Vrijdag 11 februari	Voorstelling "Vuile Plas" door Wim Cambien. Meer informatie op pagina 12	L
Vanaf half februari	amfibieënoverzet te Duffel	B
Zaterdag en zondag 4-5 maart	Hakhoutbeheer in "Oude Spoorwegberm"	Z d
Zondag 5 maart	Wandeling "Mossen" in Fort 5	F
Zondag 19 maart	Poelentocht te Duffel: amfibieëninventarisatie. Fiets en lunchpakket noodzakelijk	P t
Zaterdag en zondag 25-26 maart	Opruimen van afval in "Mosterdpot" te Duffel	M d
Zaterdag 8 april	Afbreken van barrières van amfibieënoverzet te Duffel	B
Zondag 16 april	Dag van de aarde - wandeling door de "Oude Spoorwegberm"	K v
Zondag 16 april	Dag van de aarde - wandeling "Lente" in Fort 5	F
Maandag 24 april	Wandeling door Hallerbos (voorjaarsbloeiërs) . Eén van de mooiste stukje bos van het land... Vervoer met eigen wagens.	9 T
Zaterdag 29 april	Initiatie in planteninventarisatie op de "Ouder Spoorwegberm"	B

Samenkomst	Leiding/info
Recreatiezaal bibliotheek Duffel	Johan , (015) 31 64 56
Bel Johan op (015) 31 64 56	Johan , (015) 31 64 56
Kerk Kontich-Waarloos; van 14 tot 17 uur	Peter Braeckmans, (015) 31 28 14
Port 5 te Edegem om 10 uur	Hilde Rotty, (03) 449 12 52
Streektaal "De IJsvogel" in Fort VII	Wim Cambien, (0476) 99 59 44
Bel Johan op (015) 31 64 56	Johan , (015) 31 64 56
Wolvenbergstraat te Kontich; voorlopend van 9.30 tot 17 uur	Luc Giglot, (03) 457 24 74
Port 5 te Edegem om 10 uur	Hilde Rotty, (03) 449 12 52
Postgebouw G. Vanderlindenlaan te Duffel om 9.30 uur	Johan , (015) 31 64 56
Weg Mechelsebaan na spoorwegbrug voorlopend van 9.30 tot 17 uur	Jan, (015) 31 52 89
Bel Johan op (015) 31 64 56	Johan , (015) 31 64 56
Kerk Kontich-Waarloos; van 9.30 tot 17 uur	Jan, (015) 31 52 89
Port 5 te Edegem om 10 uur	Hilde Rotty, (03) 449 12 52
Weg kerk Kontich Kazerne voorlopend van 9.30 tot 17 uur.	Johan , (015) 31 64 56
Bel Johan op (015) 31 64 56	Johan , (015) 31 64 56

Infoavond paddenoverzet

BESCHERMING VAN INHEEMSE AMFIBIEËN

*georganiseerd door Natuur 2000, afdeling Netevallei
(i.s.m. amfibieën- en reptielenwerkgroep Hyla)*

Plaats: Benedenzaal, gemeentelijke openbare bibliotheek van Duffel

Datum: 21 januari 2000

Programma:

- 19u45 Ontvangst
- 20u00 Opening en inleiding
(Bart Hellemans, voorzitter amfibieën- en reptielenwerkgroep Hyla, moderator)
- 20u05 Voorstelling van amfibiesoorten te Duffel
(Sonja Van Humskerke, co-projectleider paddenoverzetactie Duffel)
- 20u20 Inventarisatiemethodes en gegevensverwerking
(Danny Dewelde, informaticaverantwoordelijke paddenoverzetactie Duffel)
- 20u40 Conclusies uit de gegevens en mogelijke voorstellen tot acties
(Johan Asselberghs, projectleider paddenoverzetactie Duffel)
- 21u10 Overzicht van overzetacties in Vlaanderen
(Famke Valck, De Wielewaal v.z.w.)
- 21u35 Hoe kan een Duffelse paddenactie passen in een ontsnipperingsvisie van het Vlaamse Gewest
(Luc Janssens en Katja Claus, AMINAL, afdeling Natuur, Brussel)
- 22u10 Slot met overhandiging eerste exemplaar van de studie aan de heer Hellemans, Schepen van Leefmilieu van de gemeente Duffel

Aansluitend: kleine receptie

Voorstelling “De Vuile Plas” / “Zandbergen”

Op het grondgebied van de gemeente Kontich, langs de Edegemse Beek, heeft de Belgische overheid in de jaren zeventig een zandig terrein aangelegd. De bedoeling was om hierop later een aansluiting tussen de Grote Ring rond Antwerpen en de snelweg naar Brussel te bouwen, maar van die plannen is nooit iets in huis gekomen. Het gebied ligt aan weerszijde van de E19 autosnelweg, tussen de Drie Eikenstraat en de Groeningenlei. De westelijke helft van het terrein is een achttiental hectaren groot, en verschillende meters boven de omgeving verheven. Doordat het terrein met nogal wat reliëf is aangelegd is het rijk aan ondiepe waterpartijen. Vooral rond het water heeft zich de voorbije twintig jaar een interessante flora en fauna ontwikkeld. Door het ontstaan van rietvelden en jong wilgenbos is er een broedplaats ontstaan voor verschillende soorten vogels, zoals Kleine Karekiet, Rietgors, Blauwborst, Scholekster, Kievit, Kleine Plevier, Watersnip en Oeverzwaluw. Voor veel andere soorten is het een ideaal gebied om voedsel te zoeken, of te overwinteren, zoals Boomvalk, Ransuil, Groenpootruiter, ijsvogel, Bosrietzanger en vele andere. De Blauwe Reiger is vaste bezoeker, steeds op zoek naar amfibieën of kleine visjes in de diepste vijvers. In deze moerassige omgeving groeien naast de overheersende Lisdodde en Wilgjes verschillende waterminnende planten zoals Moerasspirea, Kattestaart, Blaartrekkende Boterbloem, Waterweegbree en Dotterbloem.

Op andere plaatsen heeft er zich dan weer een vegetatie gevormd die drogere grond verdraagt, met Kaardebol, Gele Dovenetel en Gevlekte Orchis. Hier komen ook ander vogels broeden of voedsel zoeken, zoals Roodborsttapuit, Buizerd en Torenavalk.

Dit mooi stukje natuur heeft de voorbije twintig jaar nogal wat moeten doorstaan: de rust wordt er elk weekend vanaf zaterdagmiddag steevast brutaal verstoord door illegale motorcross, jonge helden proberen hier regelmatig de prestaties van hun terreinwagens uit, en af en toe wordt het terrein als stortplaats misbruikt. De afdeling Wegen van de Vlaamse Gemeenschap gebruikt de plaats nu officieel als zandstock, maar keek er tot recent zelden naar om. De omwonenden ergeren zich wel aan de geluidsoverlast van de motorcross in het weekend, maar hun reclamaties haalden tot nu toe niet veel uit.

In de lente van 1999 konden we, in samenwerking met Wielewaal Antwerpen Zuid, bij de Afdeling Natuur interesse opwekken voor dit mooie stukje natuur. In juli slaagden we er dan in om Afdeling Natuur en Afdeling Wegen samen aan tafel te krijgen. Toen werd principieel overeengekomen dat Afdeling Wegen het terrein geheel of gedeeltelijk zou overdragen aan afdeling Natuur, en dat de lokale natuurverenigingen voor de concrete uitwerking van een beheersplan zouden mogen instaan. Later bleek echter dat Afdeling Wegen heel het terrein eerst wil opmeten, en een grondonderzoek wil uitvoeren. Tot op heden is deze opmeting niet gebeurd, maar we blijven hopen dat tegen de zomer de officiële overdracht kan gebeuren. In afwachting willen we al beginnen met een grondige inventarisatie van het gebied,

zodat we tegen deze zomer kunnen klaarstaan met een deugdelijk rapport waarop een beleids- en beheersplan kan gebaseerd worden. En beheer is hard nodig: niet alleen de motorcross is een probleem, ook de ontwikkeling van de vegetatie op het terrein zelf is een bedreiging: verschillende waterpartijen groeien langzaam maar zeker dicht, en deze verdroging wordt nog in de hand gewerkt door de drainagewerken van de boeren uit de omgeving.

Om een voorstelling van het terrein te maken, uitleg te geven over het werk dat zou moeten gebeuren en bij u, leden, te polsen wie het gebied kent en wie geïnteresseerd is om mee te werken, zullen we een bijeenkomst organiseren. Deze zal doorgaan op vrijdag 11 februari om 20.00 uur in het lokaal "De Ijsvogel" in Fort VII (naast Schoonselhof), het clublokaal van Wielewaal Antwerpen-Zuid. Het adres is Legerstraat 40, Wilrijk (nabij A12 Boomse Steenweg).

Het gebied "De Vuile Plas" zelf is het gemakkelijkst te bereiken via de Groeningenlei: wanneer u van Kontich naar Aartselaar rijdt staat er net achter de brug over de E19 aan de linkerkant een prachtige oude eik. Daarachter draait u terug, en u volgt de zandweg, parallel met de Groeningenlei.

Wim

Voor meer informatie: Wim Cambien
Goudbloemstraat 7
2800 Mechelen
(0476) 99 59 44

Over Gewestplanswijzigingen en Drinkwaterleidingen in Duffel.

Recentelijk liep er in Duffel een openbaar onderzoek betreft een wijziging aan het gewestplan voor de aanleg van een drinkwatertoevoerleiding Oelegem-Destelbergen. Het voorgestelde tracé loopt dwars doorheen Duffel van Notmeir naar het Senthout.

Tot eind januari loopt er nog een nieuw openbaar onderzoek in Duffel, waarbij weer een aantal wijzigingen aan het gewestplan voorgesteld worden.

Hierbij passen enige kritische opmerkingen:

1. In de praktijk blijkt dat wijzigingen aan het gewestplan in onze regio, er meestal op neer komen dat open ruimte en groengebieden worden opgeofferd aan woonuitbreidingsgebieden, industriezones en infrastructuurwerken. Dit geldt eveneens voor de voorbije en de huidige gewestplanswijzigingen in Duffel: voorziening voor een ringweg, uitbreiding van KMO-zone, verkavelingen, ... Hierdoor gaat op termijn het landelijk karakter van Duffel onherroepelijk verloren.

2. Het voorgestelde tracé van de drinkwaterleiding is hierop de spreekwoordelijke uitzondering vermits het vrijwel uitsluitend door agrarisch gebied (vooral weiden) loopt. Niettegenstaande de tijdelijke verstoring bij de aanleg, is de impact van deze leiding in het landschap waarschijnlijk het kleinst bij het doorkruisen van weiland.
- Toch worden er ook nu weer andere tracés voorgesteld (bv. door het gemeentebestuur van Duffel) die bestaande beboste natuurgebieden aantasten (bv. de Oude Spoorwegberm). *Gezien de uiterst geringe hoeveelheid bos- en natuurgebied in onze regio zijn deze alternatieve voorstellen te verwerpen vanuit milieuoogpunt.* De verdere afhandeling van dit project zullen we nauwgezet en met argusogen volgen.
3. *Belangrijker is evenwel dat men de gewestplanwijzigingen zou moeten aangrijpen om blijvend groen te creëren.*
- Het 'bijkleuren' op het gewestplan van agrarisch naar landschappelijk waardevol agrarisch gebied of natuurgebied lijkt op meerdere plaatsen bijzonder aangewezen. Op het gewestplan van Duffel blijkt de categorie landschappelijk waardevol agrarisch gebied totaal onbekend. Net over de gemeentegrenzen (Rumst, Waarloos, Lint,..) is dit plots wel frequent terug te vinden
 - het tracé van de drinkwaterleiding kan men een meerwaarde voor de open ruimte geven door de onderliggende gewestplankleur 'groener' in te kleuren
 - Dit alles is een ons inziens noodzakelijke trendbreuk met het verleden. Groene 'compensaties' op het gewestplan voor het opofferen van open ruimte vinden wij een must.
- Dit geldt in het bijzonder voor de meest waardevolle natuurgebieden:
- 'het Senthout' met de Babbelbeekvallei aan de grens met Lier. Dit ganse gebied zou eigenlijk moeten herkleurd worden als landschappelijk waardevol agrarisch gebied, met zelfs bepaalde delen als natuurreserveaat en/of als valleigebied (zie bijgevoegde kaart).
 - Dit geldt evenzeer voor de strook parallel met de Oude Spoorwegberm.
 - Beekvalleien als de Goorbosbeek (overstromingsgebied!), Itterbeek, Galgebeek, Wouwendonksebeek bieden nog intacte landschapselementen, maar voor hoelang nog?
 - De Straatjesbossen zijn ecologisch vrij waardevol, ipv woonuitbreidingsgebied zou de gemeente hier beter speelbossen aanleggen. Gezien de ligging en de behoefte aan speelbos voor de jeugd, een tip voor een verkiezingsstunt?

Maar eigenlijk geldt dit evenzeer voor kleine groene oases zoals

- Het behoud van lijnvormige elementen als groene corridors
- Kleine bosjes die niet als bos ingekleurd staan
- Percelen die wat aansluiten op bestaande natuurgebieden en als bufferzone kunnen fungeren.

Onze afdeling van Natuurreservaten zal alleszins trachten om de gewestplannen groener in te laten vullen. Dit vooral in het licht van de huidige tijdsgeest, waarbij de nood aan 'leefruimte' duidelijk naar voren komt.

Ik ben ervan overtuigd dat onze leden achter bovenstaande principes staan. Eventuele reacties kunnen steeds naar de redactie gezonden worden.

Dirk

Natuurreservaten alarmeert Milieuinspectie!

Een aspect dat soms al te gauw vergeten wordt bij natuurbeheer is het 'uitwendige beheer', namelijk het 'beheren' van invloeden die van buitenaf op een natuurgebied inwerken. Dit kunnen nabijgelegen woonwijken (en bijbehorende recreatiedruk) of industriegebieden zijn, maar ook intensieve landbouw (denken we maar aan overdreven bemesting nabij kwetsbare poelen en vennen). De ernst van deze uitwendige invloeden wordt in belangrijke mate bepaald door niet alleen de grootte, maar ook de vorm van een natuurgebied. Het spreekt vanzelf dat een klein natuurgebied kwetsbaarder is dan een groot, zoals de Kalmthoutse Heide. In het geval van eenzelfde oppervlakte, is een langwerpige of lijnvormige reservaat, zoals onze Oude Spoorwegberm dan weer het gevoeligst door de langgerekte perceelsgrenzen en een bijgevolg onbestaande bufferzone. Niettegenstaande dit doet onze afdeling zijn best om kwalijke omgevingsfactoren waar nodig tijdig in te dijken.

Zo ook enkele maanden geleden toen onze conservators merkten dat de Babbelkroonbeek, één van de (onbevaarbare) waterlopen van tweede categorie die het reservaat in west-oost richting dwarsen, op twee plaatsen ernstig vervuild werd door afvalwaterlozingen. De eerste lozing betreft afvalwater met een diep-roze kleur en is afkomstig van de carwash-installatie van "Magic" thv de firma Metalced op de Rijksweg Nr. 1. De kleur blijkt 'onschuldig' te zijn maar maakte het ons uiteraard doodsimpel om de herkomst te achterhalen. Ze wordt veroorzaakt door een rode kleurstof die aan de voorwas wordt toegediend. Verontreinigingen van auto's, spoelwater, detergents en kleurstof komen aldus via de baangracht rechtstreeks terecht in de Babbelkroonbeek!

De tweede lozing is zowaar nog ernstiger en situeert zich thv het kruispunt Duffelsesteenweg-Duffelshoek: afvalwater afkomstig van de KMO-zone Pauwhoeve

(tussen Duffelsesteenweg en ons natuurreservaat) wordt rechtstreeks geloosd in dezelfde waterloop. Het muurtje van het overstort, dat ervoor moet zorgen dat net dit afvalwater niet in de Babelkroonbeek terechtkomt, werd namelijk enkele jaren geleden door gemeentediensten uitgebroken nadat het overstort dichtgeblijd was: van een kordate maatregel gesproken! Nadeel was wel dat sinds die dag alle afvalwater niet meer in de collector terechtkwam maar wel in de Babelkroonbeek.

Nochtans heeft de aanleg van deze collector eind jaren '80 ervoor gezorgd dat de waterkwaliteit op korte tijd spectaculair was gestegen (van biologisch dood 'riool'-water, naar een waterloop met reeds de aanwezigheid van waterplanten). Het hoogtepunt was een zeldzame waarneming van onze vroeger zo algemene ijsvogel, ... maar dit is jammer genoeg weer verleden tijd.

Gezien de ernst van de situatie hebben onze conservators, Luc en Wim, de milieu-inspectie van de provincie Antwerpen ingelicht, wat uiteindelijk leidde tot enige commotie op de Kontichse gemeenteraadszitting (GVA 15/12/99). Momenteel is een onderzoek gestart naar beide lozingsproblemen. Hopelijk volgt de oplossing even snel.

Natuurreservaten vzw houdt alvast een oogje in het zeil!...



BELEGGINGEN

KREDIETEN

BANKVERRICHTINGEN


Bacob Edegem Centrum
Oude Godstraat 2
2650 Edegem

Tel.: 03/457 38 98
Fax: 03/458 53 18





mechelsesteenweg 28 • 2550 kontich
tel. 03 / 457 59 04 fax 03 / 457 22 51



Gedrukt op kringlooppapier
Met medewerking van Drukkerij Grafiek - Kontich - 03/457 15 97